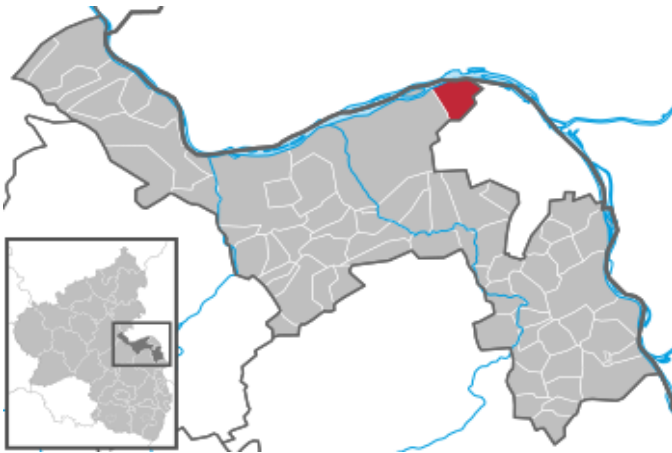


**Strukturdaten (Stand: 2019)**

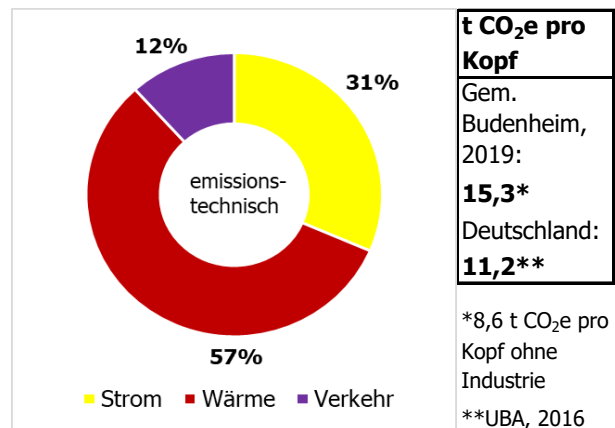
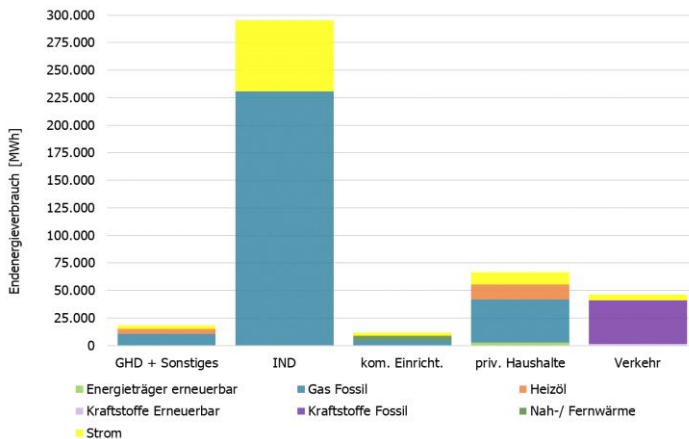


Einwohner	8.646	
Pkw	5.158	
Wohnfläche	0,92	km <sup>2</sup>
<b>Fläche gesamt</b>	<b>10,6</b>	<b>km<sup>2</sup></b>
Gebäude/Freifläche	3,1	km <sup>2</sup>
Landwirtschaft	1,1	km <sup>2</sup>
Wald	4,0	km <sup>2</sup>
<b>Spezifische Grunddaten</b>		
Einwohnerdichte	816	EW/km <sup>2</sup>
Gebäudeanzahl	1.952	
Pkw je Einwohner	0,6	

Quelle: wikipedia.org/wiki/Datei:Budenheim\_in\_MZ.svg, 27.01.23

**Endenergieverbrauch & Treibhausgasemissionen nach Sektor & Energieträger**

2019	[MWh/a]	[t CO <sub>2</sub> e/a]		[MWh/a]	[t CO <sub>2</sub> e/a]
<b>Wärmeverbrauch</b> gesamt	<b>310.500</b>	<b>75.100</b>	<b>Stromverbrauch</b> gesamt	<b>87.000</b>	<b>41.600</b>
private Haushalte	55.400	14.100	private Haushalte	11.100	5.300
Industrie & GHD	245.900	61.100	Industrie & GHD	67.900	32.400
kom. Einrichtungen	9.000	2.600	kom. Einrichtungen	2.700	1.300
<b>Verkehr</b> gesamt	<b>40.700</b>	<b>15.400</b>	<b>EEV &amp; THG</b> gesamt	<b>438.200</b>	<b>132.100</b>



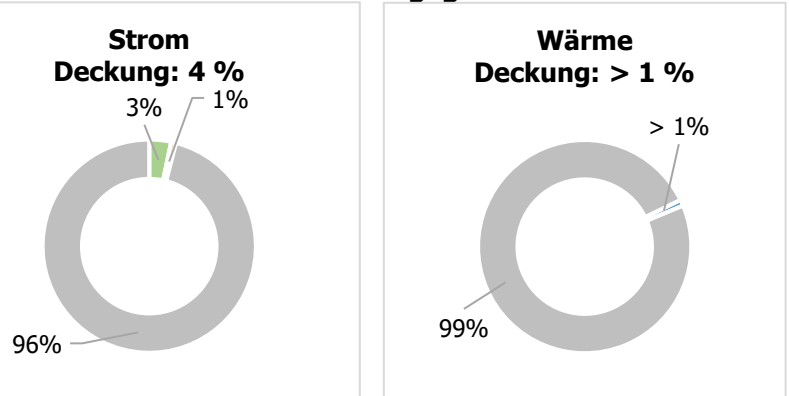
**Energieerzeugung aus erneuerbaren Energien**

Strom	[MWh/a]
Deponie-, Klär- & Grubengas	2.700
Photovoltaik	600
fossil	81.600

Wärme	[MWh/a]
Solarthermie	300
Umweltwärme	700
Biomasse	1.800
Nahwärme	100
fossil	310.500

**Bilanzieller Deckungsgrad**



**Quellen**

Klimaschutz-Planer (Klima-Bündnis), Ausgabe 2019 (abgeänderte Darstellungen); Statistisches Landesamt RLP; Energieatlas RLP: [www.energieatlas.rlp.de/earp/energiesteckbriefe/energiesteckbrief/0733100003/2019/](http://www.energieatlas.rlp.de/earp/energiesteckbriefe/energiesteckbrief/0733100003/2019/)